



PRODUKTPORTFOLIO
3D-GRUNDRISSE.CH

Stand: Juni 2020

3d-grundrisse.ch

c/o swissclick ag
grundriss@swissclick.ch
+41 44 804 24 24

Gertrudstrasse 17
8400 Winterthur

Hermannswisstrasse 17
9443 Widnau

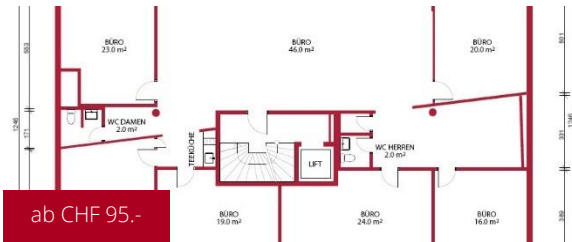
Kontakt

Rebecca Baumann
rbaumann@swissclick.ch
+41 44 804 24 26

Roger Baltensweiler
rbaltensweiler@swissclick.ch
+41 44 804 24 24

PLÄNE & VISUALISIERUNGEN

Produktportfolio



2D-GRUNDRISS

Digitalisieren Sie Ihre alten Pläne - kostengünstig und attraktiv!

[mehr dazu](#)



3D-GRUNDRISS

Schaffen Sie eine bessere Entscheidungsgrundlage für Ihre potenziellen Kunden.

[mehr dazu](#)



PRODUKTVISUALISIERUNG

Lassen Sie Ihr Produkt visualisieren und veranschaulichen Sie es dem Kunden.

[mehr dazu](#)



INNENVISUALISIERUNG

Schaffen Sie Aufmerksamkeit und überzeugen Sie Ihre Interessenten mit ansprechenden Visualisierungen.

[mehr dazu](#)



AUSSENVISUALISIERUNG

Wecken Sie das Interesse und die Emotionen Ihrer Kunden durch eine professionelle Visualisierung.

[mehr dazu](#)



LUFTBILDAUFNAHMEN MIT VISUALISIERUNG

Aus der Vogelperspektive sehen Sie die neue Überbauung im Erstellungsgebiet.

[mehr dazu](#)



2D-SCHATTENDIAGRAMM

Zeigen Sie durch eine statische oder animierte Simulation den Schattenverlauf um die Liegenschaft.

[mehr dazu](#)



3D-SCHATTENDIAGRAMM

Zeigen Sie durch eine statische oder animierte Simulation den Schattenverlauf um die Liegenschaft.

[mehr dazu](#)



RETTUNGS- & FLUCHTPLAN

Zeigen Sie Personen in der Not den schnellsten und sichersten Weg auf.

[mehr dazu](#)



OBJEKT-VERMESSUNG

Mit unserer Dienstleistung messen wir schnell und präzise Abstände zwischen beliebigen Punkten aus.

[mehr dazu](#)



DIGITALISIERUNG BESTANDESOBJEKTE

Ihre Plandaten werden für die Zukunft digitalisiert und archiviert.

[mehr dazu](#)



DIGITALISIERUNG VON ARCHITEKTURPLÄNEN

Wir vermessen Ihre Liegenschaften und erstellen über alle Etagen 2D-Grundrisspläne.

[mehr dazu](#)



DIGITALISIERUNGS-BERATUNG

Wir beraten Sie – kompetent, kompakt und in vollem Umfang.

[mehr dazu](#)



CAFM – COMPUTER AIDED FACILITY MANAGEMENT

Erfassung, Digitalisierung von Basisdaten, Architektur-, CAD-Plänen.

[mehr dazu](#)



BESONNUNGSDIAGRAMM

Eine ausreichende Besonnung erhöht das Wohlbefinden der Bewohner/innen.

[mehr dazu](#)

VIDEOS & MODELLE

Produktportfolio



VIDEO-RUNDGANG

Visualisieren Sie Ihre Wohnobjekte attraktiv und wecken Sie mit einem Video-Rundgang durch die Wohnung Emotionen.

[mehr dazu](#)



3D-DRUCK ARCHITEKTURMODELL

Bauen Sie Ihr Modell kostengünstig, farbig und dreidimensional auf. Auf Wunsch auch mit abnehmbaren Stockwerken möglich.

[mehr dazu](#)




POLYAMID - 3D-FIGUR

Unsere 3D-Figur ist ein fotorealistisches 3D-Abbild von Ihnen und weckt Emotionen bei anderen Leuten.

[mehr dazu](#)

ONLINE- & PRINTVERMARKTUNG

Produktportfolio



PROJEKTWEBSEITE

Geben Sie den Interessierten eine übersichtliche Vermarktungsplattform, auf der alle Infos zu Ihrem Projekt entnommen werden können!

[mehr dazu](#)



VERMARKTUNGS-APP

Beschreiten Sie neue Wege in der Vermarktung. Optimieren Sie Ihre Prozesse! Ihre Kunden sind mobil, sind Sie es auch?

[mehr dazu](#)



VERMARKTUNGSPAKET

Wir layouten, designen und drucken vier interessante Verkaufshilfen. Verkaufsdokumentation, Flyer, Vermarktungs-factsheet und Visitenkarten.

[mehr dazu](#)



VERKAUFS-DOKUMENTATION

Schaffen Sie durch die Verteilung von attraktiven und informativen Verkaufsdokumentationen einen professionellen Eindruck bei Ihren Kunden.

[mehr dazu](#)



VERMARKTUNGS-FACTSHEET

Einheitliche Unterlagen erleichtern die effiziente Vermarktung von Immobilienobjekten sehr.

[mehr dazu](#)



PROJEKT-FLYER

Wir setzen attraktive und ansprechende Projekt-flyer um.

[mehr dazu](#)



PROJEKT-VISITENKARTEN

Wir erstellen professionelle Projektvisitenkarten.

[mehr dazu](#)



STELE / BAUSSCHILD

Werben Sie mit grossen wetterfesten Blachen direkt auf den Baustellen!

[mehr dazu](#)



NETZ- / BAUBLACHE


Schmücken Sie die Baustelle mit einer luft-durchlässigen Werbeblache mit geringem Wind-widerstand und erreichen Sie Kunden vor Ort!

[mehr dazu](#)

VIRTUAL REALITY

Produktportfolio

Wenn Sie Ihre Objekte mit Virtual Reality bzw. 360°-Rundgängen vermarkten möchten, bietet unser Geschäftsfeld „5d-interactive.com“ die nötigen Kompetenzen. Gerne beraten wir Sie vollumfänglich.



360°-VISUALISIERUNG

Simulieren Sie Ihre zukünftige Immobilie realitätsnah mit 360°-Visualisierungen, die sich optional zu einem Rundgang verarbeiten lassen.

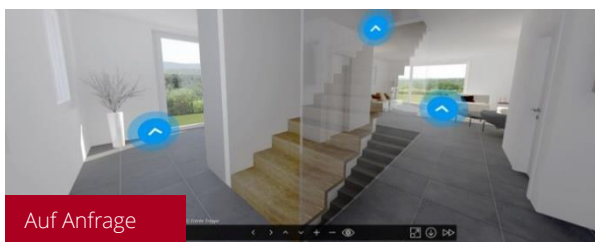
[mehr dazu](#)



360°-FOTOGRAFIE

Statt mit Besichtigungsterminen präsentieren Sie Ihre Bestandesimmobilie mit 360°-Fotografien, die das Objekt umfassend zeigen.

[mehr dazu](#)



360°-RUNDGANG

Ihre 360°-Fotografien oder -Visualisierungen werden zu einem Rundgang verknüpft, der das virtuelle Begehen der Immobilie ermöglicht.

[mehr dazu](#)



360°-LÖSUNGEN

Erweitern Sie Ihren 360°-Rundgang mit Tooltips, direkten Kaufbuttons (mit Verlinkung zum Shop), Kontaktformular oder anderen Extra-Funktionen.

[mehr dazu](#)



VR-APPLIKATIONEN

Diese stellt die Realität virtuell dar. Mit Hilfe solcher Applikationen können Simulationen realisiert und Emotionen vermittelt werden.

[mehr dazu](#)

DIGITALE HAUSTAFEL

Produktportfolio

Die moderne Form der Haustafel von 22 bis zu 55 Zoll grossen interaktiven Displays, bietet Ihnen die Möglichkeit, Ihre Wohnungsmieter zeitnah und aktuell zu wichtigen Themen zeitgleich in all Ihren Immobilien zu informieren.



DIGITALE HAUSTAFEL

Das interaktive Touch Display ermöglicht vielfältige Möglichkeiten der Interaktion und Kommunikation mit Ihren Mietern.

[mehr dazu](#)



DIGITALE STELE

Hygiene-Info-Point verbindet sichere Handhygiene und aktuelle Mieterinformationen.

[mehr dazu](#)